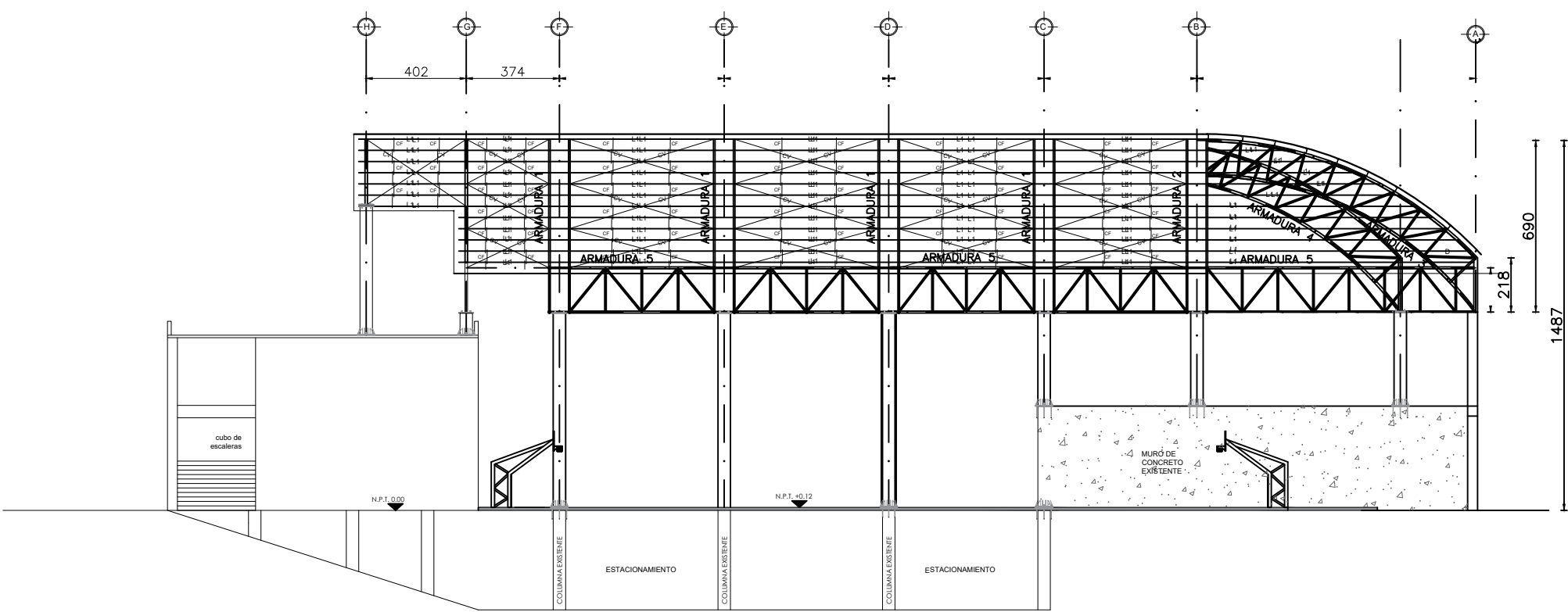


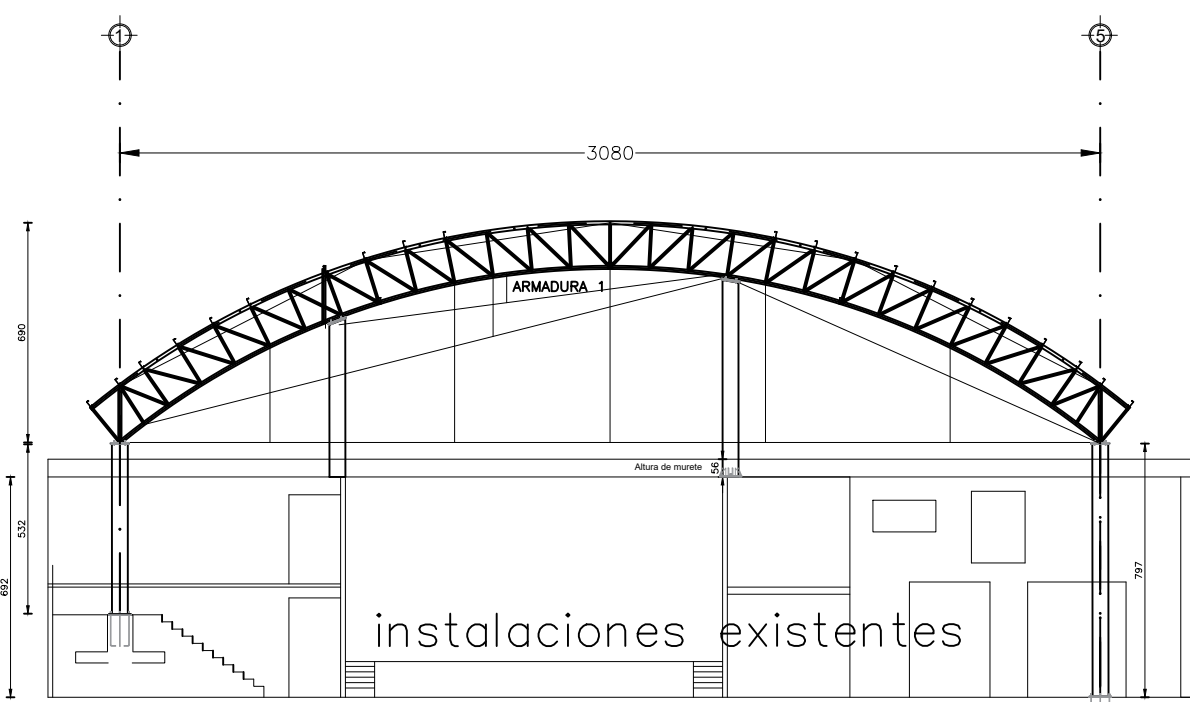
BN: ubicado en la esquina de la cancha, mediante un clavo pintado de rojo
GEORREFERENCIA
X= 796923.94 m E
Y= 1915520.23 m N
Z= 1,320 m

GEORREFERENCIA DEL CENTRO DE LA CANCHA
X= 796924.10 m E
Y= 1915502.83 m N
Z= 1,320 m

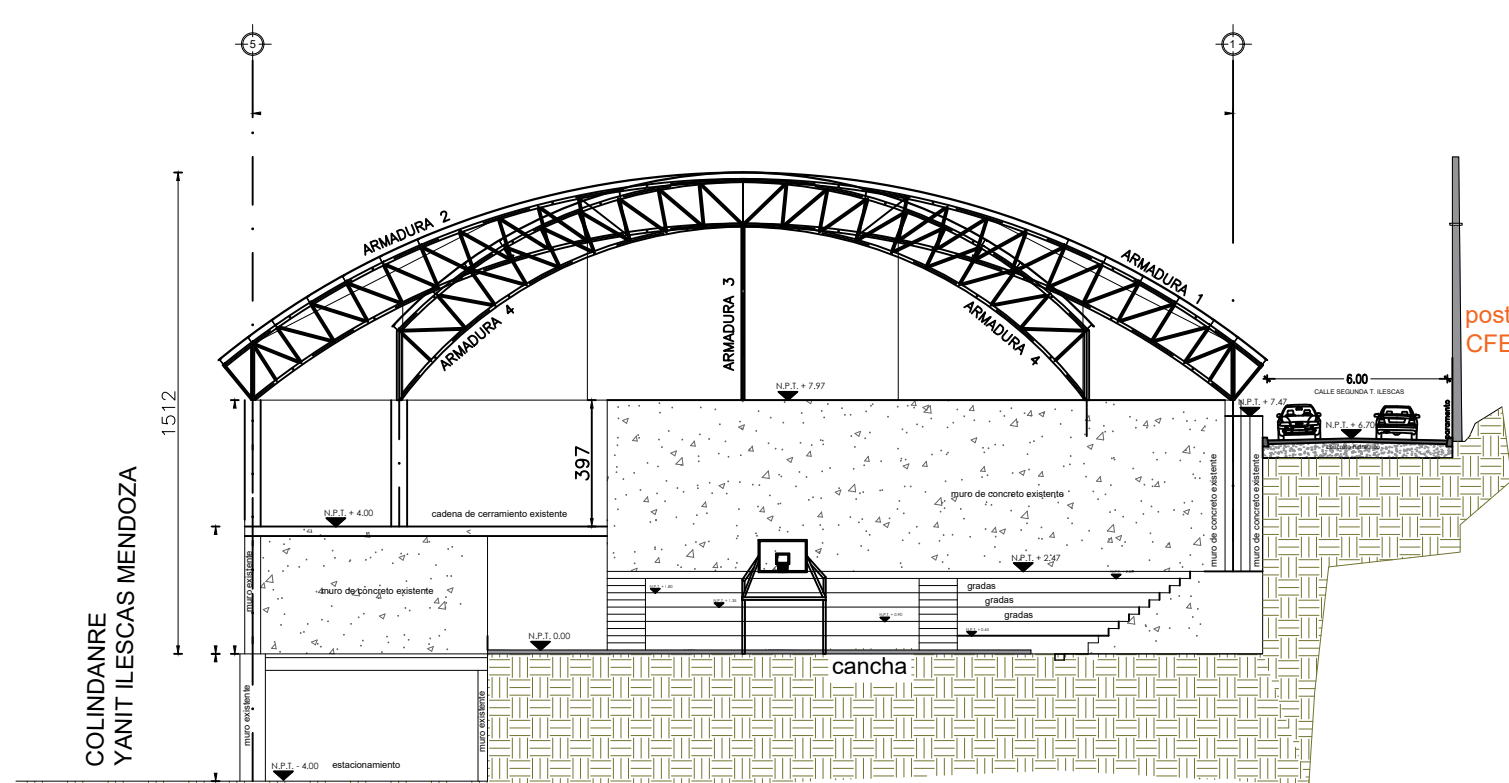
ÁREA PREDIO = 5,330.39 M2
PERÍMETRO = 309.99 ML
ÁREA A CONSTRUIR = 1,192.93 M2
ÁREA DE DESPLANTE = 75.00 M2
ÁREA CONSTRUIDA = 2,891.00 M2
ÁREA DESCUBIERTA = 2,439.39 M2



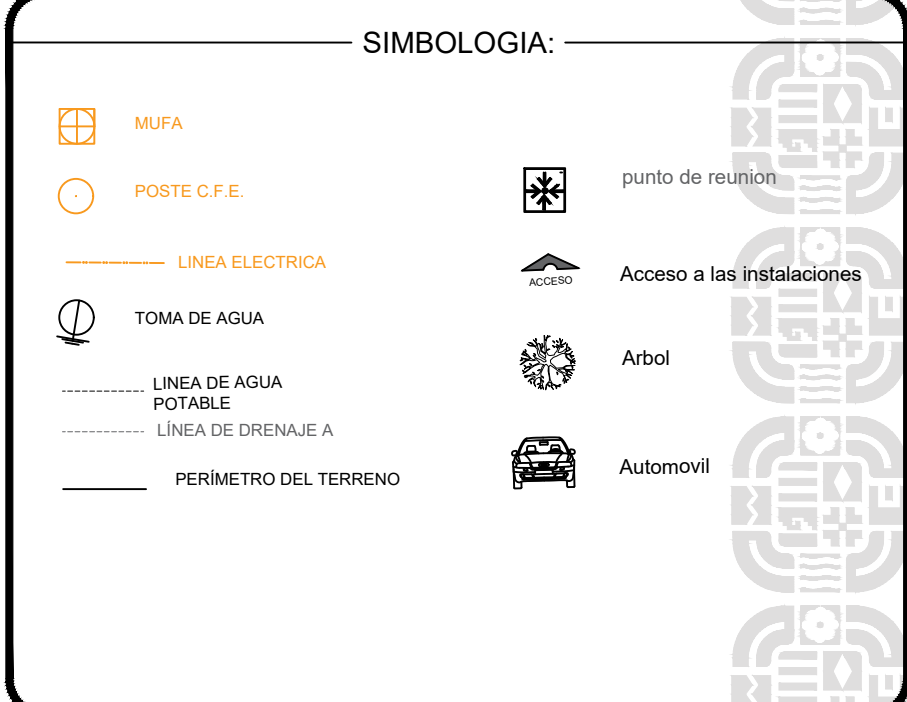
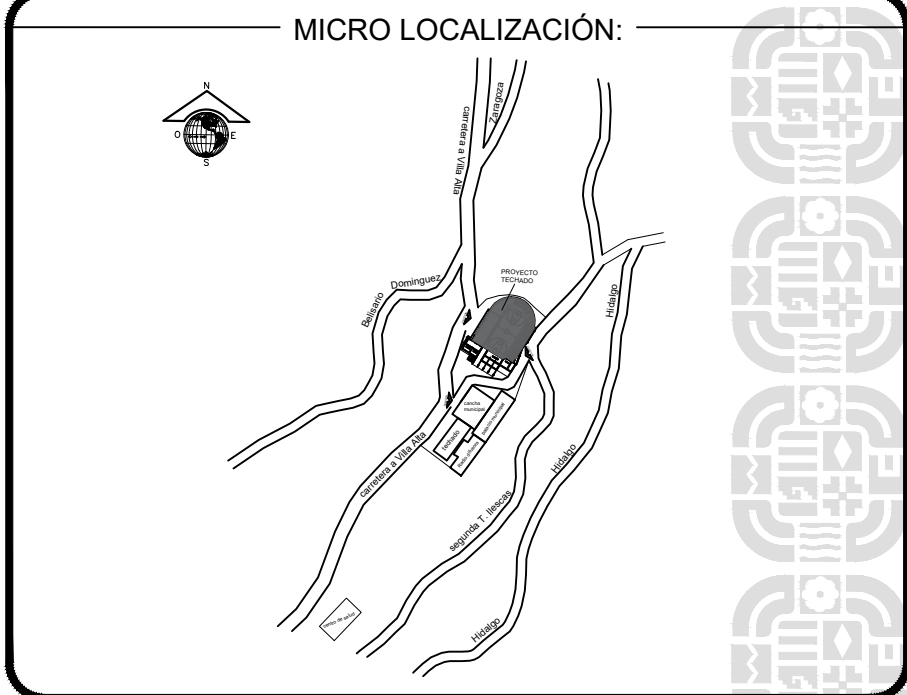
CORTE LONGITUDINAL Z-Z'



CORTE TRANSVERSAL A-A'



CORTE TRANSVERSAL
ESC 2:28



ING. SALOMÓN JARA CRUZ
GOBERNADOR CONSTITUCIONAL DEL ESTADO DE OAXACA
ARQ. CARLOS VICHIDO HERNÁNDEZ
SECRETARIO DE INFRAESTRUCTURAS Y COMUNICACIONES
ING. LUIS EDUARDO VELASCO LUNA
SUB SECRETARIO DE OBRAS PÚBLICAS

DIRECCIÓN DE ESTUDIOS Y PROYECTOS

ARQ. EDITH LOURDES CHINCOYA GARCÍA
DIRECTORA DE ESTUDIOS Y PROYECTOS

SELLO DE APROBACIÓN
DIRECCIÓN DE ESTUDIOS Y PROYECTOS

MTR. LUIS ALBERTO GONZÁLEZ CRUZ
JEFE DEL DEPARTAMENTO DE ESTUDIOS

NOMBRE DE LA OBRA:

CONSTRUCCIÓN DE TECHADO EN CANCHA DE USOS MÚLTIPLES 1ERA ETAPA, EN LA LOCALIDAD DE SAN JUAN TABAA, MUNICIPIO DE SAN JUAN TABAA

UBICACION:

MUNICIPIO: SAN JUAN TABAA
LOCALIDAD: SAN JUAN TABAA
REGION: SIERRA DE JUÁREZ

DATOS DE TECNICO RESPONSABLE:

INSERTE DATO DIRECTOR RESPONSABLE DE OBRA A-0000

INSERTE DATO PROYECTISTA CED. PROF. 00000000

TIPO DE PLANO:
PLANO ARQUITECTONICO DE CONJUNTO

FECHA:
2025
ESCALA:
EL QUE SE INDICA
ACOTACIÓN:
METROS

CLAVE DE PLANO:
No. PLANO:
03 de 13